

Observatorio de Participación Ciudadana
Subdirección de Fortalecimiento de la Organización Social

TEJIENDO SOCIEDAD

ESPECIAL RAFAEL URIBE URIBE

2017-2021



TEJIENDO SOCIEDAD

ESPECIAL RAFAEL URIBE URIBE

Directivos

Alexander Reina Otero

Director General del IDPAC

Ana María Almarío Dreszer

Subdirectora de Fortalecimiento de la Organización Social

Equipo Observatorio de Participación Ciudadana

María Clara Torres Bustamante

Coordinadora

Andrea García Albarracín

Antonio Araque Vásquez

Alejandro Sánchez Lopera

Natalia Becerra León

Investigadores

Diseño Gráfico y Diagramación

Oficina de Comunicaciones

Observatorio de Participación Ciudadana
Subdirección de Fortalecimiento de la Organización Social

1. INTRODUCCIÓN

El Instituto Distrital de la Participación y Acción Comunal –IDPAC– promueve el empoderamiento ciudadano mediante el fortalecimiento del tejido asociativo de Bogotá. La entidad acompaña y asiste técnicamente a las organizaciones y procesos sociales con el fin de incrementar sus capacidades organizacionales.

El modelo de fortalecimiento de las organizaciones sociales del IDPAC está sustentado en: a) el Formulario de Caracterización y Medición b) el Índice de Fortalecimiento de la Organización Social –IFOS 1.0–. Tanto el cuestionario como el índice le permiten a la entidad conocer las principales características de las organizaciones, diagnosticar sus fortalezas y debilidades, así como orientar su oferta institucional con base en datos empíricos.

Entre enero de 2017 y diciembre de 2021, un total de 177 organizaciones y procesos sociales de la localidad de Rafael Uribe Uribe diligenciaron el cuestionario habilitado en la Plataforma de la Participación del IDPAC. Este informe presenta un breve contexto de la localidad, así como los resultados más importantes de caracterización y medición de los procesos asociativos realizados allí por la entidad. Este documento ofrece además información sobre el estado de las organizaciones comunales en Rafael Uribe Uribe.



RAFAEL URIBE URIBE

2

CONTEXTO LOCAL

El que una localidad deba su nombre al caudillo liberal radical Rafael Uribe Uribe, es algo que da indicios sobre una historia particular. No es casual entonces que el Centro Cultural El Retablo, nodo artístico y popular de la localidad, se inaugure de la mano de Guillermo Prieto –en la década de 1980– con la presentación de “Guadalupe años sin cuenta” del Teatro La Candelaria (Canal Capital, 2021). Esta obra, como se sabe, cuenta la historia de las Guerrillas del Llano apoyadas por el Partido Liberal. La localidad oscila a su vez entre el pasado colonial que no se va y los signos modernos que despuntan, entre dos aislamientos y dos personajes que hicieron parte de las guerras civiles del siglo XIX y el siglo XX del país: el mencionado Uribe Uribe y el mítico bandolero Efraín González, quien fue asesinado en 1965 en el barrio San José de la localidad.

Los dos aislamientos ubicados en la localidad son la Penitenciaría La Picota y el Hospital San Carlos, primer “sanatorio antituberculoso” del país (Maldonado y Hernández, 2004). Frente a estas dos edificaciones de encierro, está el espacio abierto del Parque Estadio Olaya Herrera y su Hexagonal, lugar central de un deporte popular y moderno a la vez, el fútbol –aficionado en este caso–. La historia a cielo abierto de barrios populares y obreros como Santa Lucía y Olaya Herrera, fundados en 1925, se entrecruza a su vez con la de la Hacienda Los Molinos que, con 500 fanegadas de extensión, “fue el epicentro económico de la Bogotá colonial por allá en los siglos XVII y XVIII” (Alcaldía Local de Rafael Uribe).



En Rafael Uribe Uribe está el espacio abierto del Parque Estadio Olaya Herrera y su Hexagonal, lugar central de un deporte popular y moderno a la vez, el fútbol –aficionado en este caso–.

Buena parte del país pasa entonces por esta localidad: no hay que olvidar que Uribe Uribe, quien osciló entre el reformismo socialdemócrata y el “socialismo de Estado”, fue jefe de los alzados en armas para la región de la Costa Atlántica colombiana (Archila, 1991: 243, 294; Bushnell, 2005: 224; Rincón, 2014: 325). Y que Efraín González, asiduo visitante del barrio San José, se desplazaba por los departamentos de Boyacá, Santander y Quindío (Sánchez & Meertens, 2002: 66-67). La emboscada a González en el barrio San José, coordinada por el general que dirigió el bombardeo sobre Marquetalia, muestra un complejo cruce de épocas y técnicas: “Con inusitado despliegue, transmitido por radio a todo el país, centenares de soldados, de agentes de policía y de los cuerpos secretos se apostaron en los alrededores, equipados con armas de todos los tipos, incluyendo tanques y ametralladoras” (Sánchez & Meertens, 2002:113).



La muerte de González es así un cruce de caminos que se da en la localidad: el último combate del bandolero “mítico” enfrentando un arsenal plenamente moderno, en transmisión nacional en directo a través de uno de los medios modernizantes por excelencia **–la radio–**.

Un segundo signo de esa oscilación entre lo antiguo y lo moderno es el Hospital San Carlos. Establecido en el Potrero de las Flores de la Hacienda Llano de Mesa, el hospital se erigió como un signo de modernidad en el ámbito científico: ofreció el primer tratamiento –a través del aislamiento– contra la tuberculosis en el país. Inaugurado en 1948, su “dotación científica del hospital fue la más moderna y completa de su época: salas de cirugía, equipos de rayos x, de cardiología, dentistería, órganos de los sentidos, neumotórax y fluoroscopia, así como modernos laboratorios” (Maldonado & Hernández, 2004: 30). Hablar de aislamiento nos lleva, finalmente, a la Penitenciaría Nacional La Picota, construida entre 1936 y 1946 en la hacienda de la cual deriva su nombre, y en la cual también funcionó un sanatorio para los internos que padecían tuberculosis (INPEC s.f.).

Por La Picota pasaron y pasan infinidad de presos políticos, desde liberales encarcelados por el régimen conservador de principios de siglo XX hasta integrantes del M-19 en la década de 1980.

Por la localidad de Rafael Uribe Uribe no ha dejado entonces de ocurrir parte de la historia política del país y sus violencias. Así, no es casual que uno de sus barrios representativos haya sido nombrado en honor a la periodista y abogada Diana Turbay, hija de un expresidente perteneciente al Partido Liberal. Turbay fue secuestrada por “Los Extraditables” y asesinada en cautiverio en 1991, año de la Asamblea Nacional Constituyente –firmada a escasos metros de donde cayó asesinado a hachazos Rafael Uribe Uribe en 1914–.



La localidad de Rafael Uribe Uribe tiene una extensión de **1383 hectáreas** que abarcan el 0.8% del área total de Bogotá

UNIDADES DE PLANEACIÓN ZONAL RAFAEL URIBE URIBE

Quiroga

Marco Fidel Suárez

San José

Marruecos

Diana Turbay

ESTAS UPZ ESTÁN CONFORMADAS POR 2751 Manzanas estratificadas

42.9%

Estrato 2

30.4%

Estrato 3

15%

Estrato 1

11.7%

Sin Estrato

*(Sec. Distrital de Planeación [SDP], 2020: 64).

Según reportes del año 2020, la localidad contaba con una población de

380 073 habitantes

equivalente al 4.91% de la población

total de Bogotá, **50.1% Mujeres**

49.9% Hombres

13.5%

Niñez

16.6%

Juventud

49.6%

Adultez

13.3%

Adulto mayor

*(Sec. Distrital de Integración Social [SDIS], 2020).

PERFIL SOCIOECONÓMICO PARA EL AÑO 2017 RAFAEL URIBE URIBE

11.4%

Tasa de desempleo

1.6%

Tasa deserción instituciones educativas públicas
equivalente a la de la ciudad para ese año (SDIS, 2020).

1.29%

Tasa analfabetismo
menor a la registrada para Bogotá en la Encuesta Multipropósito de 2017 (Secretaría Distrital de Educación, 2018).

17.9%

Pobreza monetaria

5%

Pobreza multidimensional
esta desagregada en 67 263 hogares correspondientes a 203 333 personas ubicadas en los deciles más altos 6-10 (SDIS, 2020).

3. ORGANIZACIONES Y PROCESOS SOCIALES



177

Organizaciones y procesos sociales

4 849 Personas

Entre 2017 y 2021, un total de 177 organizaciones y procesos sociales de Rafael Uribe Uribe contestó el Formulario de Caracterización y Medición del IDPAC. Estas organizaciones estaban integradas por 4849 personas, cifra que representa al 1.26% de la población de esta localidad, según las proyecciones del DANE para 2021.

3.1. Características generales de identificación

En el análisis de los procesos y organizaciones sociales caracterizados por el IDPAC, dos elementos resultan de interés:

Antigüedad y constitución

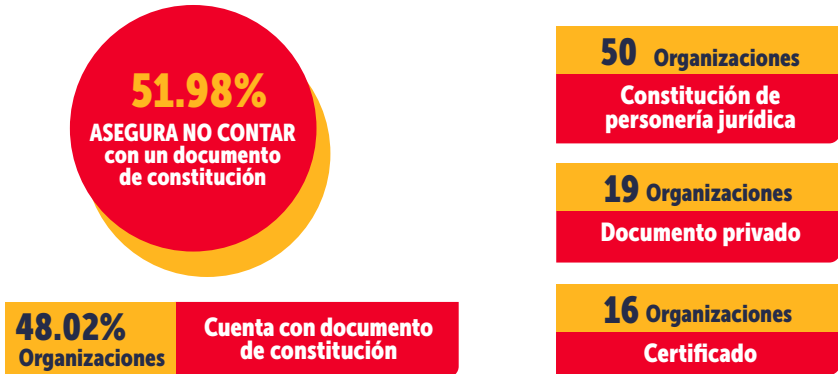
Ubicación geográfica y autorreconocimiento.

a. Antigüedad y constitución

Las organizaciones sociales de Rafael Uribe Uribe llevan varios años trabajando en el cumplimiento de sus objetivos:



A diferencia del resto de la ciudad, la mayoría de las organizaciones de Rafael Uribe Uribe (51.98%) afirma no contar con un documento escrito de constitución. No obstante, hay un porcentaje significativo de procesos organizativos que asegura tenerlo (48.02%). Entre los documentos de formalización predomina la figura de personería jurídica, utilizada por 50 organizaciones, seguida por el documento privado (19) y el certificado (16).



Al revisar de manera simultánea las variables de antigüedad y constitución, se encuentra que sin importar cuál sea el tipo de documento de constitución, apenas el 28.25% de las organizaciones de Rafael Uribe Uribe cuentan con un documento y tienen más de cuatro años de creación.

b. Ubicación geográfica y autorreconocimiento

En Rafael Uribe Uribe, los procesos organizativos caracterizados por el IDPAC están distribuidos en las cinco Unidades de Planeamiento Zonal de la localidad. Las UPZ que concentran la mayor cantidad de organizaciones son Diana Turbay (27.68%), Quiroga (23.73%) y Marruecos (21.47%). Le siguen Marco Fidel Suárez (19.77%) y San José (7.34%) (Gráfico 1).

En el proceso de acompañamiento del IDPAC, un elemento importante es el autorreconocimiento del proceso asociativo, pues le permite a la entidad identificar el área o gerencia encargada de asesorar a la organización en el fortalecimiento de sus capacidades organizativas. Las organizaciones consultadas se identifican con una de las siguientes catorce categorías: jóvenes, mujeres, ambientalistas, grupos étnicos, personas con discapacidad, personas mayores, niñez, LGTBI, barras futboleras, víctimas del conflicto armado, animalistas, ciclistas, migrantes y campesinos.

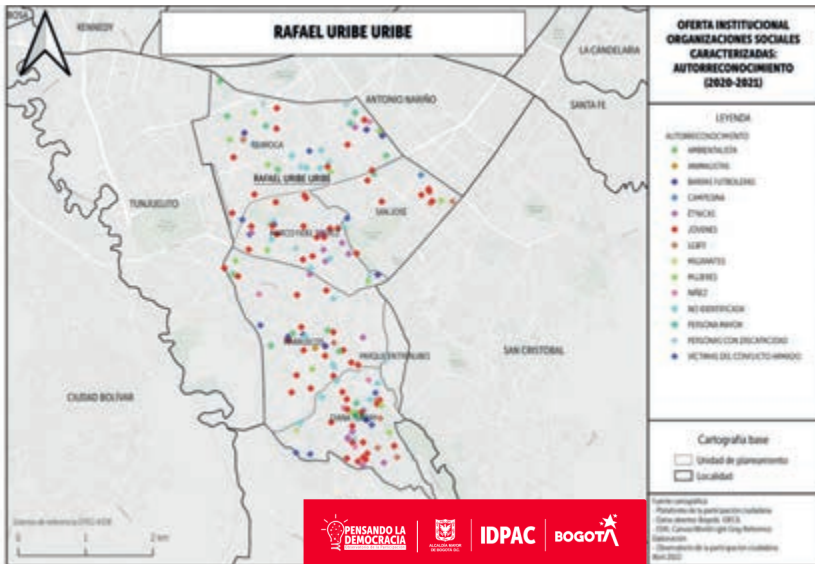


Gráfico 1. Georreferenciación de las organizaciones y procesos sociales de Rafael Uribe Uribe
Fuente: Plataforma de Participación - IDPAC 2021

En Rafael Uribe Uribe predominan las organizaciones sociales de jóvenes (35.59%). Le siguen las asociaciones étnicas (8.47%), de mujeres (7.34%) y ambientalistas (6.78%). Estas cuatro identidades representan el 58.2% de las organizaciones registradas en la localidad. El 11.86% de las organizaciones no respondió a la pregunta (Gráfico 2).

Mientras que la mayoría de las organizaciones jóvenes y étnicas están ubicadas en las UPZ de Diana Turbay, Marco Fidel Suárez y Marruecos, la mayoría de las organizaciones de mujeres se encuentra en las UPZ de Quiroga y Diana Turbay. Las organizaciones ambientalistas se ubican en su mayoría en las UPZ de Quiroga y Marruecos.

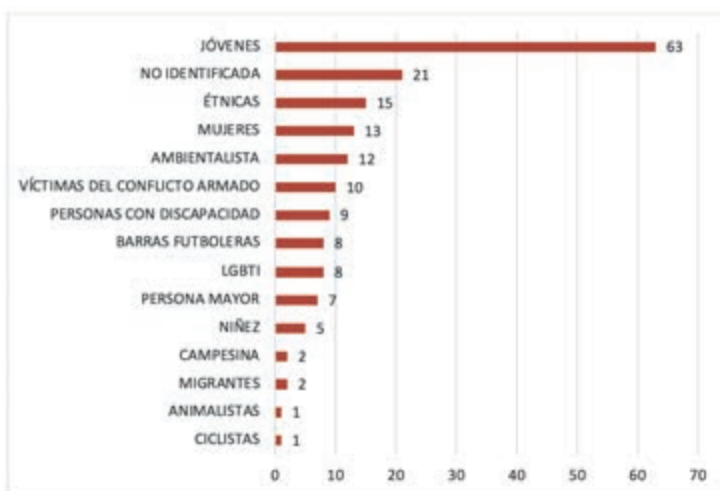


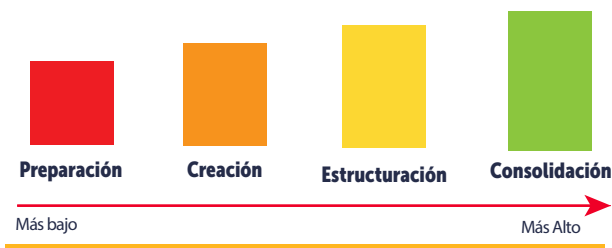
Gráfico 2. Tipo de organización con la que se identifican los procesos asociativos en Rafael Uribe Uribe / Fuente: Plataforma de Participación - IDPAC 2021

Al comparar la identidad de las organizaciones de la localidad con respecto al resto de la ciudad, se encuentra que la distribución de organizaciones en Rafael Uribe Uribe es similar a la distribución en el Distrito Capital, salvo por una ligera reducción de la participación de organizaciones de ciclistas y animalistas, y un leve incremento en la participación de las organizaciones de víctimas del conflicto armado y barras futboleras.

Respecto a la cobertura territorial de los 177 procesos consultados en la localidad, el 14.69% tiene un alcance barrial, el 33.33% un alcance local y el 35.59% una cobertura distrital. Adicionalmente, el 13.56% de las organizaciones ha logrado extender su cobertura al ámbito nacional y apenas el 2.82% tiene un alcance internacional.

3.2. Capacidades Organizacionales

El Índice de Fortalecimiento de la Organización Social –IFOS 1.0– mide las capacidades organizativas de los procesos asociativos consultados entre 2017 y 2021 con base en veinte variables de medición. Cada una de las preguntas arroja un puntaje dependiendo de la respuesta seleccionada por la organización. El puntaje total resulta de la suma de todas las valoraciones alcanzadas en cada una de las veinte variables. El índice reporta las capacidades organizativas del proceso asociativo, clasificadas en las siguientes etapas:



En Rafael Uribe Uribe, un poco menos de la mitad (45.20%) de las organizaciones está ubicada en la etapa de estructuración. Esto indica que un número importante de procesos organizativos de la localidad tiene definida una estructura de funcionamiento y logra transformar una problemática que los afecta directa o indirectamente. Sin embargo, los procesos organizativos deben seguir fortaleciendo sus capacidades. A la etapa de estructuración le siguen las etapas de creación (27.12%) y consolidación (25.99%). La etapa con menos organizaciones es la de preparación (1.69%) (Gráfico 3).

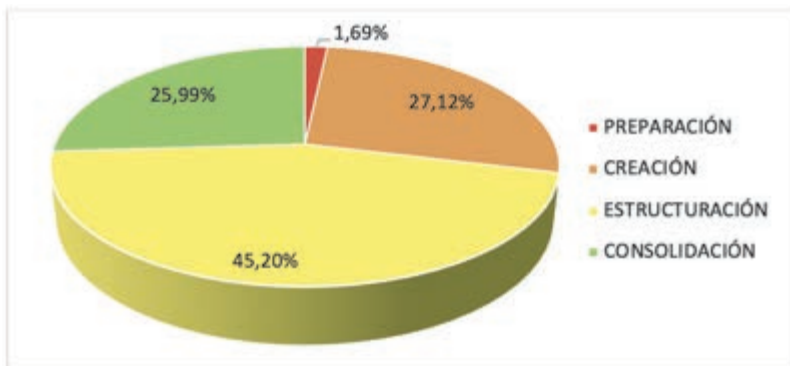


Gráfico 3. Porcentaje de las organizaciones de Rafael Uribe Uribe según sus capacidades organizacionales / Fuente: Plataforma de Participación - IDPAC 2021

En términos de la ubicación geográfica, la mayoría de las organizaciones en cada una de las UPZ se ubica en las etapas de estructuración y consolidación, salvo en la UPZ de Quiroga, cuyas organizaciones se concentran principalmente en las etapas de creación y estructuración. Además, se encuentra que mientras las UPZ con mayor número de organizaciones contienen todas las etapas de fortalecimiento de las capacidades organizacionales, San José cuenta con procesos asociativos únicamente en las dos etapas más altas (Gráficos 4 y 5).

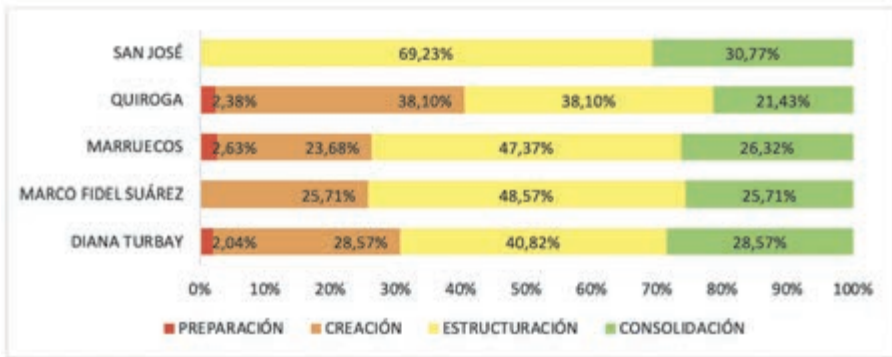


Gráfico 4. Porcentaje de organizaciones según capacidad organizativa por UPZ en Rafael Uribe Uribe
Fuente: Plataforma de Participación - IDPAC 2021

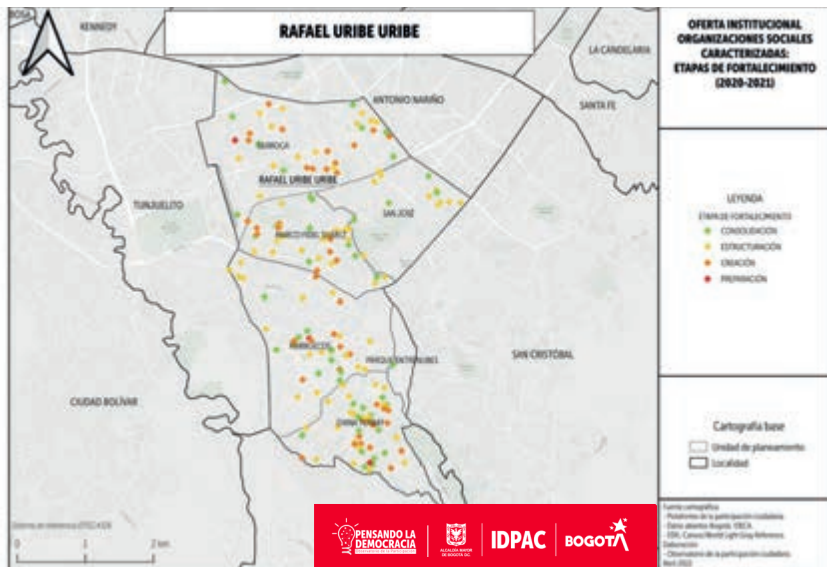


Gráfico 5. Ubicación de las organizaciones según las etapas de fortalecimiento en Rafael Uribe Uribe
Fuente: Plataforma de Participación - IDPAC 2021

En el Formulario de Caracterización, las preguntas tipo índice están organizadas en cinco categorías o dimensiones de análisis:

CATEGORÍAS PREGUNTA TIPO ÍNDICE DEL FORMULARIO DE CARACTERIZACIÓN

1. SOSTENIBILIDAD	Contiene las variables de gestión de recursos, espacio de trabajo y recursos tecnológicos.
2. ESTRUCTURA ORGANIZATIVA	Incluye las variables de equipo de trabajo, órganos de dirección o representación, acuerdos de trabajo, formación y cualificación, toma de decisiones, manejo de la comunicación, y manejo de conflictos.
3. PLANEACIÓN ESTRATÉGICA	Se compone por visión y misión, herramientas de planeación y evaluación.
4. INCIDENCIA	Incluye las transformaciones sociales, la presencia en instancias y espacios de participación, alianzas, medios de divulgación y enfoque diferencial.
5. TRANSPARENCIA	Considera las variables de control social, participación en ejercicios de veeduría y control social, y facilidad de la interacción con la comunidad.

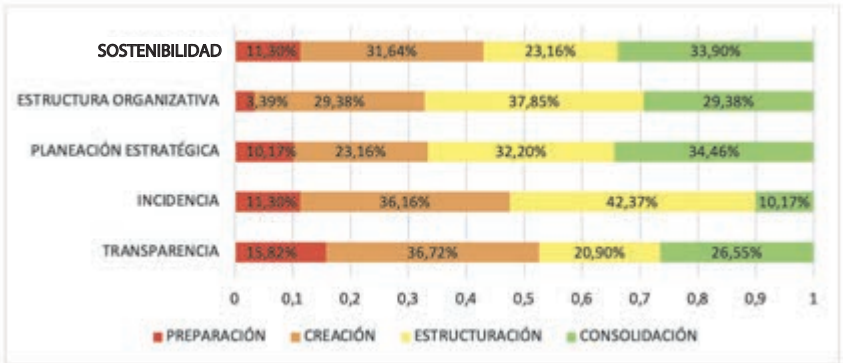


Gráfico 6. Porcentaje de organizaciones en las etapas de fortalecimiento para cada categoría del Índice en Rafael Uribe Uribe / Fuente: Plataforma de Participación - IDPAC 2021

Al revisar los resultados del índice desagregados por las categorías, se encuentra que:

CATEGORÍA DE SOSTENIBILIDAD

PREDOMINAN LAS ETAPAS DE CREACIÓN Y CONSOLIDACIÓN

Creación

31.64%

56org

Consolidación

33.9%

60 org

FUENTES DE FINANCIACIÓN

100%

Afirmó contar con al menos una fuente de financiación

19.21%

89

Afirmó contar con al menos 3 fuentes para su funcionamiento

82.49%

146

Cuenta con recursos propios para su funcionamiento

39.54%

70

Trabaja con recursos públicos

36.72%

65

Trabaja con donaciones

CATEGORÍA ESTRUCTURA ORGANIZATIVA

ETAPA DE ESTRUCTURACIÓN es preponderante con 37.85% de org

En esta dimensión se destacan tres elementos:

Los órganos de dirección

Grupos de trabajo internos

Acuerdos de trabajo

67.8%

Aseguran contar con algún tipo de órgano de dirección para la toma de decisiones y la administración de la organización.

Estos pueden ser:

36.72%

Consejo Directivo

7.34%

Algún otro tipo de órgano directivo

23.73%

Asamblea

Respecto a los grupos internos de trabajo, 153 procesos organizativos cuentan con al menos un grupo de trabajo. Las temáticas más comunes de estos grupos son: formación (68.36% de organizaciones), gestión de recursos (55.37%) y comunicaciones (38.98%).

En cuanto a los acuerdos de trabajo:



DIMENSIÓN PLANEACIÓN ESTRATÉGICA

PREDOMINAN LAS ETAPAS DE CONSOLIDACIÓN Y ESTRUCTURACIÓN

Consolidación 34.46%

Estructuración 32.2%

Esta categoría es aquella con la mayor cantidad de organizaciones en etapa de consolidación (61).

HERRAMIENTAS DE PLANEACIÓN

88.7%

de los procesos asociativos cuenta con al menos con **1** herramienta de planeación

INSTRUMENTOS PREFERIDOS POR LOS PROCESOS SOCIALES

Objetivos estratégicos

Plan de acción

Misión / Visión

Conocimiento población objetivo

Cada uno de ellos es utilizado por más de la mitad de las organizaciones de la localidad. El instrumento de planeación menos utilizado es la definición de metas con el 37.28% de las organizaciones.

Adicionalmente, se observa que el 90.40% de las organizaciones se reúne periódicamente para realizar actividades de planeación. Mientras que 91 procesos asociativos lo hacen de manera trimestral, 49 lo hacen semestralmente y 20 anualmente.

CATEGORÍA DE INCIDENCIA EN ORGANIZACIONES DE LA LOCALIDAD

PREDOMINAN LAS ETAPAS DE ESTRUCTURACIÓN

Consolidación **10.17%**

Estructuración **42.37%**

En cuanto a la participación en espacios de decisiones sobre políticas públicas, el cuestionario arrojó:

74.78%	132 org	Hacen presencia en instancias de participación
55.37%	98 org	Lo hacen en instancias reglamentadas
8.47%	15 org	Lo hacen en instancias no reglamentadas
10.73%	19 org	Lo hacen tanto en instancias reglamentadas como no reglamentadas

Respecto a procesos de participación en procesos de planeación y concertación del desarrollo local y/o distrital

77.4%	Han participado en en algún proceso de planeación o concertación de desarrollo local y/o distrital
60.45%	Han participado en encuentros ciudadanos
45.76%	Han participado en presupuestos participativos
42.94%	Han participado en procesos de rendición de cuentas
19.21%	Han participado en audiencias públicas
50.28%	Han participado en algún otro proceso

CATEGORÍA DE TRANSPARENCIA

Consolidación **26.55%**

Creación **36.72%**

Esta es la categoría con más organizaciones en etapa de preparación (15.82%). Un poco menos de la mitad de los procesos asociativos de la localidad adelantan esfuerzos por comunicar su gestión a sus principales grupos de interés (integrantes, financiadores, población beneficiaria, entre otros). De hecho, 84 organizaciones realizan informes de gestión, de las cuales solo 47 los presentan a sus grupos de interés.

3.3. Organizaciones acompañadas por el IDPAC: 2020 - 2021

Entre 2020 y 2021, el IDPAC fortaleció a dieciocho organizaciones sociales en Rafael Uribe Uribe. Estas organizaciones hicieron parte del modelo de fortalecimiento del IDPAC, el cual se compone de seis fases:

- 1** Caracterización y diagnóstico: resulta de la aplicación del formulario de caracterización y medición y del índice de fortalecimiento.
- 2** Plan de fortalecimiento: se basa en el reconocimiento de las debilidades, necesidades y prioridades de fortalecimiento de la organización.
- 3** Formación: oferta de ciclos y cursos de formación a través de la Escuela de Participación.
- 4** Asistencia técnica: acompañamiento técnico para apoyar el proceso de fortalecimiento aumentando las capacidades organizacionales del proceso social.
- 5** Incentivos para el fortalecimiento: instrumentos otorgados para el desarrollo de iniciativas, dotaciones, obras con saldo pedagógico, intercambios de experiencias, planes de incidencia, oferta a otras entidades, etc.
- 6** Seguimiento y evaluación: reporte de evidencias de las acciones realizadas por el IDPAC dentro del modelo de fortalecimiento y evaluación de los avances en el fortalecimiento de la organización.



2

**de los 18 procesos
asociativos acompañados
por IDPAC**

**Hicieron parte del modelo
de fortalecimiento en 2020**

16

**Hicieron parte del
modelo de fortale-
cimiento en 2021**

Todas las organizaciones recibieron incentivos y sus capacidades organizacionales se ubican en etapas de:

10	Etapas de creación
7	Etapas de estructuración
1	Etapas de consolidación

Estas organizaciones están ubicadas en cuatro de las cinco UPZ de la localidad: Diana Turbay (6), Quiroga (5), Marruecos (4) y Marco Fidel Suárez (3). Respecto al tipo de autorreconocimiento de las organizaciones acompañadas por la entidad, se encuentra un porcentaje importante de medios de comunicación comunitarios (38.89%), así como organizaciones étnicas (22.22%) y jóvenes (16.67%) (Gráfico 7 y 8).



Gráfico 7. Número de organizaciones fortalecidas por el IDPAC según autorreconocimiento
Fuente: Plataforma de Participación - IDPAC 2021

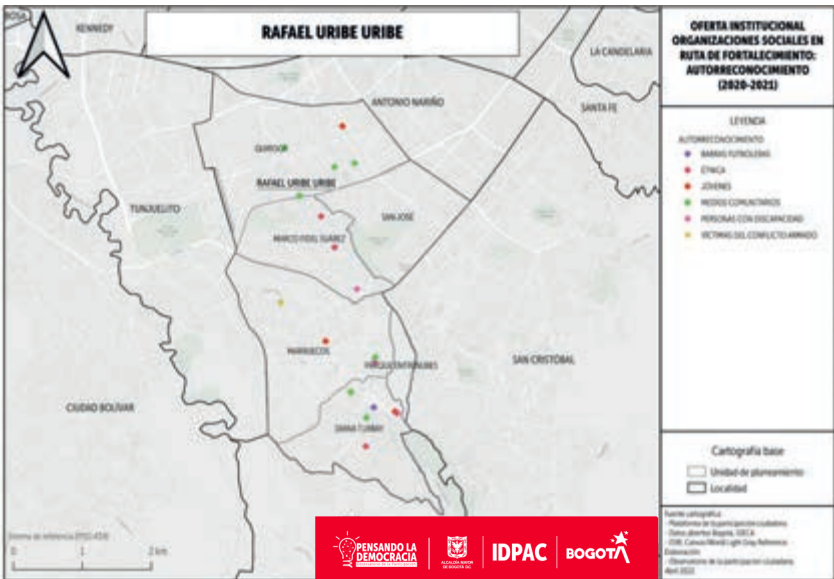


Gráfico 8. Ubicación de organizaciones fortalecidas por el IDPAC en Rafael Uribe Uribe
Fuente: Plataforma de Participación - IDPAC 2021

4.

ORGANIZACIONES COMUNALES

Según los datos de la Plataforma de Participación del IDPAC, en 2021 la localidad de Rafael Uribe Uribe contaba con:



106 Juntas de acción comunal JAC Activas

2.58 JAC por cada 10 000 habitantes

1 Asociación de Juntas de Acción Comunal

Las JAC están distribuidas en las cinco UPZ de la localidad. En términos absolutos, las juntas se concentran principalmente en las UPZ de Marruecos (47), Diana Turbay (25) y Quiroga (14) – las mismas UPZ con la mayor cantidad de organizaciones sociales– y en menor medida en las UPZ de San José (10) y Marco Fidel Suárez (10). Al revisar el comportamiento de las UPZ según el número de JAC por cada 10 000 habitantes, la UPZ de Marruecos reporta la tasa más alta de la localidad, mientras que Quiroga tiene la menor relación –a pesar de ser la tercera con más número de juntas– (Gráficos 9 y 11).



Gráfico 9. Número de JAC por cada 10 000 habitantes por UPZ en Rafael Uribe Uribe
Fuente: Plataforma de Participación - IDPAC 2021

Las JAC de la localidad tienen alrededor de 25 048 afiliados. El 43.92% está ubicado en la UPZ de Marruecos, el 24.59% en Diana Turbay y el 11.47% en Marco Fidel Suárez. El 20.02% restante está distribuido en Quiroga y San José. En cuanto al número de afiliados por cada 10 000 habitantes, la UPZ de Marruecos continúa siendo preponderante y Quiroga continúa con la menor relación (Gráficos 10 y 12).



Gráfico 10. Número de afiliados por cada 10 000 habitantes por UPZ en Rafael Uribe Uribe
Fuente: Plataforma de Participación - IDPAC 2021

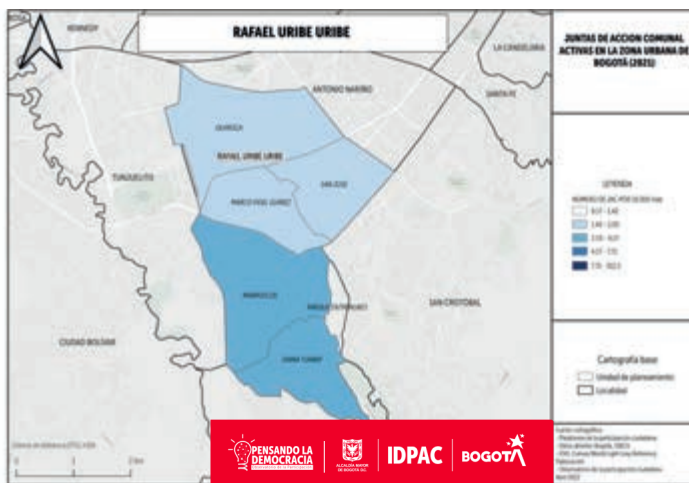


Gráfico 10. Número de JAC por cada 10 000 habitantes según UPZ en Rafael Uribe Uribe
Fuente: Plataforma de Participación - IDPAC 2021

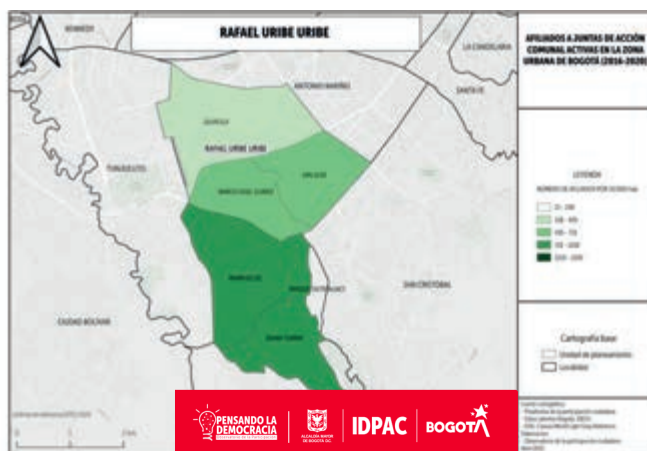


Gráfico 12. Número de afiliados por cada 10 000 habitantes según UPZ en Rafael Uribe Uribe / Fuente: Plataforma de Participación - IDPAC 2021

SALONES COMUNALES DE LAS JAC

29.25% JAC

NO Cuenta con salón comunal

Del 70.75% de juntas restante

23.58% JAC

Cuenta con salón comunal propiedad privada o particular

47.17% JAC

Cuenta con salón comunal propiedad pública

PORCENTAJES DE JAC SIN SALÓN COMUNAL POR UPZ

44.55%

Marruecos

7.14%

Quiroga

40%

San José

16%

Diana Turbay

En cuanto al tipo de salón, la mayoría de los salones comunales en cada una de las cinco UPZ es de tipo público. Esto indica que la mayoría de los salones comunales en Rafael Uribe Uribe constituye un bien fiscal o de uso público. Se destacan las UPZ de San José y Marruecos con el 83.3% y 70.4% de salones de este tipo respectivamente.

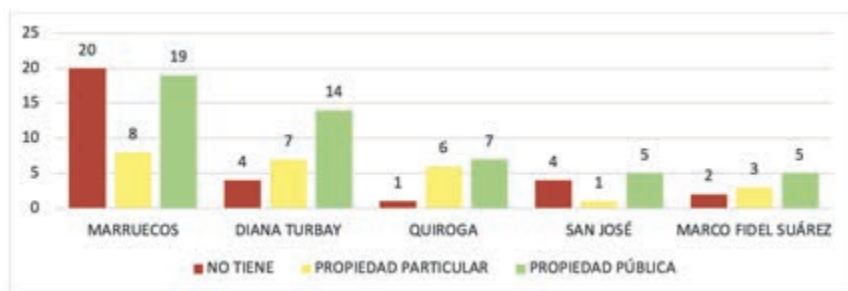


Gráfico 13. Tipo de Salones de las JAC por UPZ en Rafael Uribe Uribe
Fuente: Plataforma de Participación - IDPAC 2021



Los puntos @gora digital

Son un incentivo del IDPAC que consiste en la instalación del servicio de internet gratuito en las JAC del Distrito Capital.

En  **RAFAEL URIBE URIBE**
Se instalaron
44 Puntos @gora digital

El IDPAC garantizó que para esta localidad hubiese al menos un punto @Ágora en cada UPZ que contara con salón comunal.

El IDPAC garantizó que para esta localidad hubiese al menos un punto @Ágora en cada UPZ con salón comunal. De las 5 UPZ resaltan:

12 puntos

@gora digital instalados en Marruecos

11 puntos

@gora digital instalados en Quiroga

10 puntos

@gora digital instalados en Diana Turbay

Estas son las tres UPZ con el mayor número de juntas en la localidad (Gráficos 14 y 16).

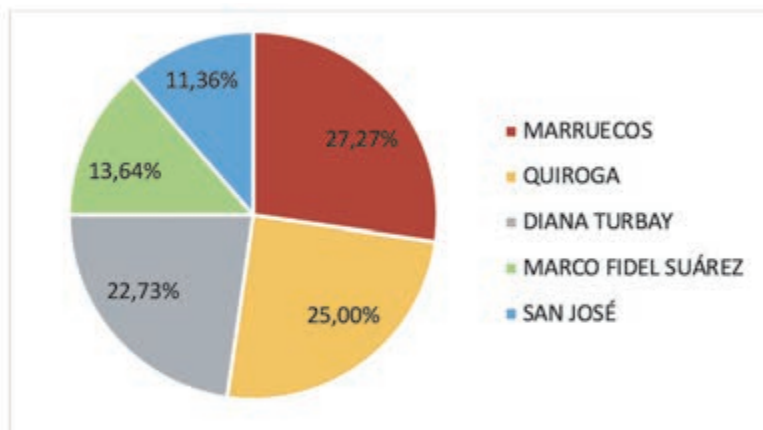


Gráfico 14. Porcentaje de Puntos @Ágora por UPZ en Rafael Uribe Uribe
Fuente: Plataforma de Participación - IDPAC 2021

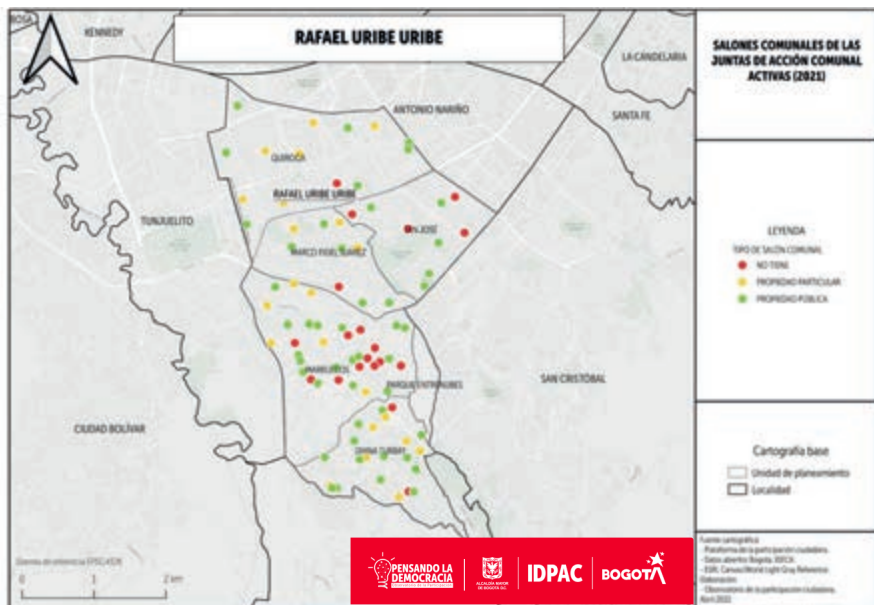


Gráfico 15. Ubicación de las JAC según su tipo de salón comunal en Rafael Uribe Uribe
Fuente: Plataforma de Participación - IDPAC 2021

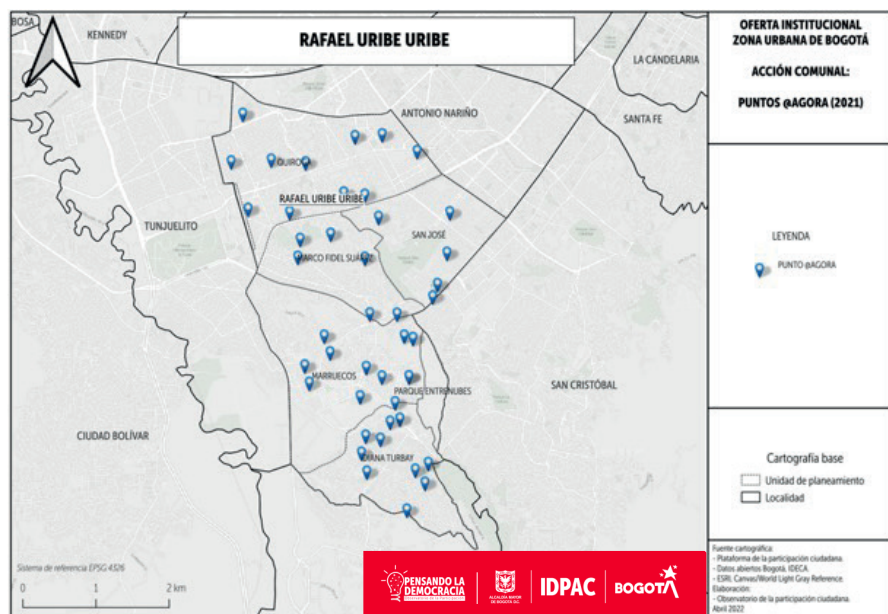


Gráfico 16. Ubicación de Puntos @gora en Rafael Uribe Uribe
Fuente: Plataforma de Participación - IDPAC 2021

CONSIDERACIONES FINALES

1. El IDPAC fortalece las capacidades organizativas del tejido asociativo en Bogotá. Para ello, ha diseñado dos instrumentos: a) el Formulario de Caracterización y Medición b) el Índice de Fortalecimiento de la Organización Social –IFOS 1.0–. Ambas herramientas permiten dirigir la oferta institucional con base en datos empíricos.

2. Entre 2017 y 2021, el IDPAC aplicó el formulario de caracterización y medición a un total de 177 organizaciones y procesos sociales de Rafael Uribe Uribe, ubicados mayoritariamente en las UPZ de Diana Turbay, Quiroga y Marruecos.

3. Las organizaciones consultadas por el IDPAC se identifican principalmente con las categorías de jóvenes, étnicas, mujeres y ambientalistas.

4. De acuerdo con los resultados del Índice de Fortalecimiento del IDPAC –IFOS 1.0–, el 45.20% de las organizaciones se encuentra ubicado en la etapa de estructuración, mientras que el 27.12% se encuentra en creación y el 25.99% en consolidación.

5. Se recomienda atender las capacidades organizacionales de transparencia, incidencia y sostenibilidad, siendo estas las categorías con más organizaciones en las etapas de preparación y creación.

6.

Este informe no incluye datos sobre las capacidades organizativas de las Juntas de Acción Comunal, pero sí presenta información georreferenciada de éstas. La localidad contaba con 106 JAC activas en 2021 y una Asociación de Juntas. **Las UPZ con mayor número de JAC en términos absolutos son Marruecos y Diana Turbay.**

7.

De las 106 JAC de Rafael Uribe Uribe, 31 no tienen salón comunal. Esto indica que alrededor de un tercio de las juntas de la localidad no tiene salón. **Marruecos es la UPZ con mayor número de juntas sin salón.**

8.

Respecto al programa de Puntos @Ágora Digital, el IDPAC **ha dispuesto 44 puntos de acceso a internet en la localidad.** Las UPZ con más puntos de acceso gratuito a internet son: Marruecos (12), Quiroga (11) y Diana Turbay (10).

BIBLIOGRAFÍA

Alcaldía Local de Rafael Uribe. Hacienda Los Molinos. Recuperado de <http://www.rafaeluribe.gov.co/milocalidad/hacienda-los-molinos>

Archila, M. (1991). Cultura e identidad obrera. Colombia 1910-1945. Bogotá: Cinep.

Bushnell, D. (2005). *Colombia, una nación a pesar de sí misma. De los tiempos precolombinos a nuestros días*. Bogotá: Planeta.

Canal Capital. (2021). El Teatro El Retablo se reinventa desde hace 30 años <https://conexioncapital.co/el-teatro-el-retablo-se-reinventado-desde-hace-30-anos/>

DANE. (2018). Proyecciones de Población Bogotá. Obtenido de <https://www.dane.gov.co/index.php/estadisticas-por-tema/demografia-y-poblacion/proyecciones-de-poblacion/proyecciones-de-poblacion-bogota>

Esri, HERE, Garmin, (c) OpenStreetMap contributors, and the GIS user community. "Canvas Base" [basemap]. "Light Gray Canvas Map". (Abril de 2022). https://services.arcgisonline.com/arcgis/rest/services/Canvas/World_Light_Gray_Base/MapServer.

INPEC. Complejo Carcelario y Penitenciario con Alta Media y Mínima Seguridad de Bogotá, incluye Reclusión Especial y Justicia y Paz. Recuperado de <https://www.inpec.gov.co/institucion/organizacion/establecimientos-penitenciarios/regional-central/complejo-penitenciario-y-carcelario-de-bogota>

Maldonado, H., & Hernández, M. (2004). "Memorias de un sanatorio antituberculoso". *Biomédica*, 24, 27-33.

Rincón, C. (2014). Íconos y mitos culturales en la invención de la nación en Colombia. Universidad Javeriana.

Sánchez, G., & Meertens, D. (2002). *Bandoleros, gamonales y campesinos. El caso de la Violencia en Colombia*. Bogotá: El Áncora.

Secretaría Distrital de Educación. (2018). RAFAEL URIBE URIBE. Localidad 18. https://www.educacionbogota.edu.co/portal_institucional/sites/default/files/inline-files/18-Perfil_caracterizacion_localidad_Rafael_Uribe_Uribe_2018-1.pdf

Secretaría Distrital de Integración Social. (2020.) Localidad de Rafael Uribe Uribe. https://www.integracionsocial.gov.co/images/_docs/entidad/diagnosticolocal_rafaeluribe_2020.pdf

Secretaría Distrital de Planeación. a. (2020). Plan de Ordenamiento Territorial. PROCESO DE REVISIÓN DEL PLAN DE ORDENAMIENTO DE BOGOTÁ D.C. DOCUMENTO DE DIAGNÓSTICO 2020. DIAGNÓSTICO POR LOCALIDAD No. 18 RAFAEL URIBE URIBE. http://www.sdp.gov.co/sites/default/files/18-rafaeluribeuribe-diagnostico_pot_2020.pdf

Veeduría Distrital. (2019). Rafael Uribe Uribe. Ficha Local. <https://www.veeduriadistrital.gov.co/sites/default/files/files/Ficha%20Local%20Rafael%20Uribe.pdf>



ALCALDIA MAYOR
DE BOGOTÁ D.C.

IDPAC

